
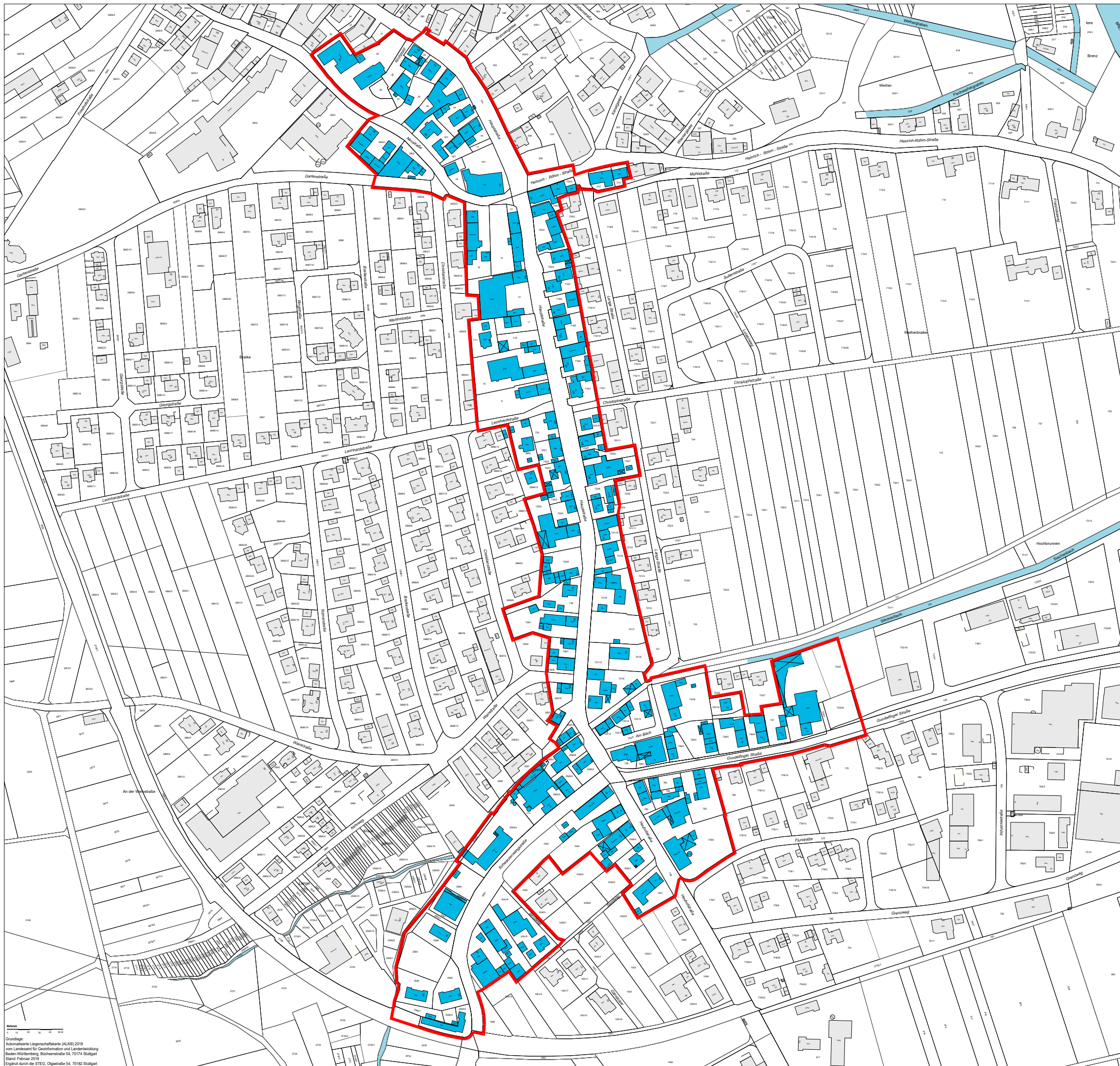


Förmliche Festlegung

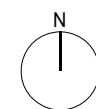
 Abgrenzungsvorschlag förmlich festzulegendes Sanierungsgebiet im Bereich "Südliche Hauptstraße" ca. 11,17 ha



Gemeinde Sontheim an der Brenz

Integriertes Entwicklungskonzept -
Vorbereitende Untersuchungen
"Südliche Hauptstraße"

Projekt Nr. 10677
13.01.2022/ht
28.01.2022/ht



die STEG
Stadtentwicklung GmbH
Standort Stuttgart
Olgastraße 54, 70182 Stuttgart

Grundlage:
Aktualisierte Liegenschaftskarte (ALIS) 2019
vom Landesamt für Geoinformation und Landentwicklung
Baden-Württemberg, Büchsenstraße 54, 70174 Stuttgart
Stand: Februar 2019
Erstellt durch die STEG, Olgastraße 54, 70182 Stuttgart